








	PLAN LOCAL D'URBANISME Commune de SAINT-REMMONT	C - ZONAGE
	Echelle 1:5000	

Document approuvé le :

-  Limites de zone
-  Nœuds de la zone
-  Nouveaux lots
-  Stages architecturaux particuliers
-  Emplacements réservés avec et/ou opérations
-  Habitats et logements à protéger
-  Limites riveraines
-  Limites franches encensement autorisées par la B.N. 17

